

«СОГЛАСОВАНО»

Председатель Комитета по транспорту,
организации дорожного движения и
развитию улично-дорожной сети
Администрации города Екатеринбурга

« » 2020 г.

И.Ю. Ощепков

«УТВЕРЖДАЮ»



Директор МАОУ гимназии № 99

« » 2020 г.

Т.А. Селукова

«СОГЛАСОВАНО»

Начальник ОГИБДД УМВД России по
городу Екатеринбургу подполковник
полиции

« » 2020 г.

В.Л. Будиалин



ПАСПОРТ

дорожной безопасности образовательного учреждения

Муниципальное автономное общеобразовательное учреждения

гимназия № 99

(наименование образовательного учреждения)

2020

Общие сведения

Муниципальное автономное общеобразовательное учреждение гимназия № 99
(Полное наименование образовательного учреждения)

Юридический адрес: 620017, г. Екатеринбург, улица Баумана, д. 17

Фактический адрес: 620017, г. Екатеринбург, улица Баумана, д. 17

Руководители образовательного учреждения:

Директор (руководитель): Селукова Татьяна Алексеевна 8 (343) 349-39-25
(фамилия, имя, отчество) (телефон)

Заместитель директора
по учебной работе: Полуянова Елена Владимировна 8 (343) 349-39-25
(фамилия, имя, отчество) (телефон)

Заместитель директора
по воспитательной работе: Гвоздева Екатерина Ивановна 8 (343) 349-39-25
(фамилия, имя, отчество) (телефон)

Ответственные работники
муниципального органа
образования Главный специалист управления Черемичина Юлия
образования Орджоникидзевского Игоревна
района
(должность) (фамилия, имя,
отчество)
+7(343) 304-12-58, 8-92-92-203-201
(телефон)

Ответственные от
Госавтоинспекции Инспектор штабной группы 7 роты Константинова
полка ДПС ГИБДД УМВД России по Анжелика
г. Екатеринбургу старший лейтенант Александровна
полиции
(должность) (фамилия, имя,
отчество)
+7 (908) 914-94-51
(телефон)

Руководитель или ответственный
работник дорожно-
эксплуатационной организации,
осуществляющей содержание
улично-дорожной сети (УДС) Крашеников Денис Александрович +7(343) 306-50-74
(фамилия, имя, отчество) (телефон)

Руководитель или ответственный
работник дорожно-
эксплуатационной организации,
осуществляющей содержание
технических средств организации
дорожного движения (ТСОДД) Селедков Евгений Витальевич +7(343) 276-42-10
(фамилия, имя, отчество) (телефон)

Ответственные работники
за мероприятия по профилактике
детского травматизма: руководитель ЮИД/
ответственный по ПДД
(должность)

Пагина Юлия Константиновна
(фамилия, имя, отчество)

8 982 343 31 36
(телефон)

Количество учащихся: 814

Наличие уголка по БДД: 1 уголок и 1 стенд по БДД расположены в фойе первого этажа, 1 стенд на втором этаже начального блока, 8 уголков в каждом кабинете начальных классов, 1 уголок в кабинете № 202.

(если имеется, указать место расположения)

Наличие класса по БДД: отсутствует, занятия проводятся в холле 2 этаже.

(если имеется, указать место расположения)

Наличие автогородка (площадки) по БДД нет в наличии

Наличие автобуса в образовательном учреждении нет в наличии

(при наличии автобуса)

Владелец автобуса: нет в наличии

(образовательное учреждение, муниципальное образование и др.)

Время занятий в образовательном учреждении:

1-ая смена: 8.30 – 14.00

2-ая смена: 14.10 – 18.30

внеклассные занятия: 9.00-14.00; 14.30 – 20.00

Телефоны оперативных служб:

МЧС: 101

Полиция: 102

Скорая помощь: 103

Газовая служба: 104

Единая служба спасения: 112

Содержание

I. План-схемы образовательного учреждения.

1. Район расположения образовательного учреждения, пути движения транспортных средств и детей (обучающихся, воспитанников).
2. Организация дорожного движения в непосредственной близости от образовательного учреждения с размещением соответствующих технических средств организации дорожного движения, маршруты движения детей и расположение парковочных мест.
3. Маршруты движения организованных групп детей от образовательного учреждения к стадиону, парку или спортивно-оздоровительному комплексу.
4. Пути движения транспортных средств к местам разгрузки/погрузки и рекомендуемые безопасные пути передвижения детей по территории образовательного учреждения.

II. Информация об обеспечении безопасности перевозок детей специальным транспортным средством (автобусом).

1. Общие сведения.
2. Маршрут движения автобуса до образовательного учреждения.
3. Безопасное расположение остановки автобуса у образовательного учреждения.









III. Приложения

План-схема пути движения транспортных средств и детей (обучающихся, воспитанников) при проведении дорожных ремонтно-строительных работ вблизи образовательного учреждения

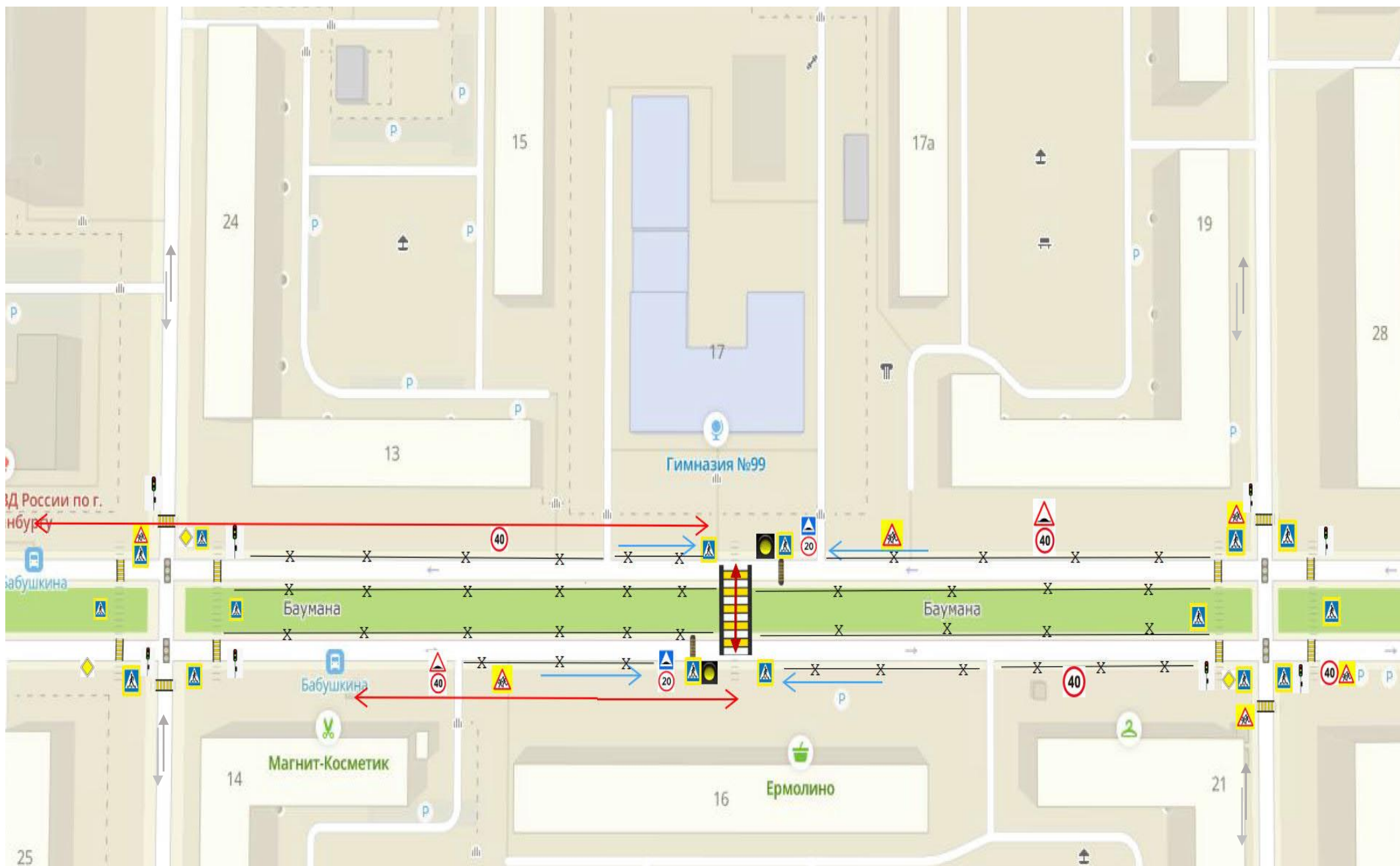
I. План-схемы образовательного учреждения

1. Район расположения образовательного учреждения, пути движения транспортных средств и детей (обучающихся, воспитанников)



- | | | | |
|---|--------------------------------|---|---|
|  | - жилая застройка |  | - движение транспортных средств |
|  | - проезжая часть |  | - движение детей (учеников) в (из) образовательное учреждение |
|  | - тротуар |  | - опасные участки |
|  | - подземный пешеходный переход | | |
|  | - надземный пешеходный переход | | |

2. Схема организации дорожного движения в непосредственной близости от образовательного учреждения с размещением соответствующих технических средств организации дорожного движения, маршрутов движения детей и расположения парковочных мест



Приложение 1

к Схеме организации дорожного движения в непосредственной близости от образовательного учреждения с размещением соответствующих технических средств организации дорожного движения, маршрутов движения детей и расположения парковочных мест


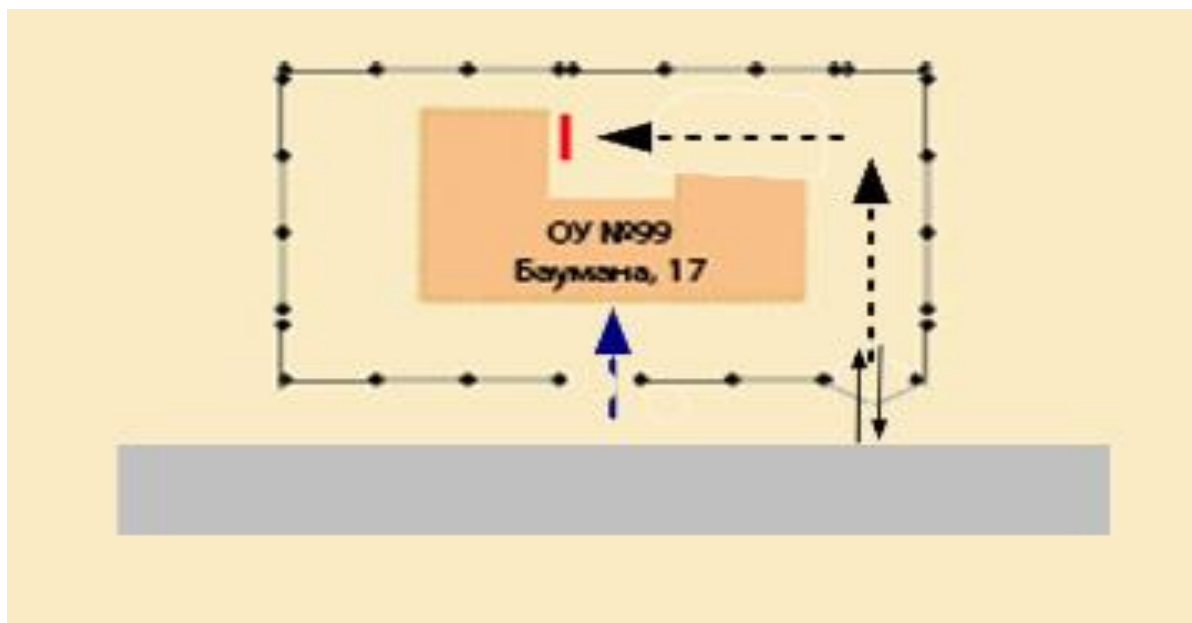
Обозначение знаков

	ограждение образовательного учреждения и стоянки транспортных средств		светофор Т.7, с мигающим желтым сигналом
	направление детей от остановок частных транспортных средств		знак «Пешеходный переход»
	направление детей от остановок маршрутных транспортных средств		знак «Искусственная неровность»
	движение транспортных средств		предупреждающий знак «Искусственная неровность»
	заметка «зебра»		знак «Ограничение максимальной скорости» 20 км/ч
	искусственная неровность		знак «Ограничение максимальной скорости» 40 км/ч
	знак «Осторожно дети!»		пешеходное ограждение
	знак «Главная дорога»		знак светофора
	знак «Автобусная остановка»		

3. Маршруты движения организованных групп детей от образовательного учреждения к стадиону, парку или спортивно-оздоровительному комплексу



4. Пути движения транспортных средств к местам разгрузки/погрузки и рекомендуемые безопасные пути передвижения детей по территории образовательного учреждения



- въезд/выезд грузовых транспортных средств



- движение грузовых транспортных средств по территории образовательного учреждения



- движение детей и подростков на территории образовательного учреждения



- место разгрузки/погрузки

II. Информация об обеспечении безопасности перевозок детей специальным транспортным средством (автобусом).

1. Общие сведения.

Автобус не имеется.

(при наличии автобуса(ов))

1. Общие сведения

Марка _____
Модель _____
Государственный регистрационный знак _____
Год выпуска _____ Количество мест в автобусе _____
Соответствие конструкции требованиям, предъявляемым к школьным автобусам _____

1. Сведения о водителе(ях) автобуса(сов)

Фамилия, имя, отчество	Дата принятия на работу	Стаж вождения ТС категории D	Дата предстоящего медицинского осмотра	Период проведения стажировки	Сроки повышения квалификации	Допущены ли нарушения ПДД

2. Организационно-техническое обеспечение

1) Лицо, ответственное, за обеспечение безопасности дорожного движения

(ФИО): _____

Назначено _____

прошло аттестацию _____

2) Организация проведения предрейсового медицинского осмотра водителя

осуществляет _____ на основании _____

(Ф.И.О. специалиста)

действительного до _____

3) Организация проведения предрейсового технического осмотра транспортного средства:

осуществляет _____ на основании _____

(Ф.И.О. специалиста)

действительного до _____

4) Дата очередного технического осмотра _____

5) Место стоянки автобуса в нерабочее время _____

меры, исключающие несанкционированное использование _____

Сведения о владельце автобуса

Юридический адрес владельца: _____

Фактический адрес владельца: _____

Телефон ответственного лица _____

(при отсутствии автобуса)

Сведения об организациях, осуществляющих перевозку детей специальным транспортным средством (автобусом)

Школа перевозку детей специальным транспортным средством (автобусом) не осуществляет.

Рекомендуемый список контактов организаций, осуществляющих перевозку детей специальным транспортным средством (автобусом).

**Информационная карточка
перевозок детей специальным транспортным средством (автобусом)**

Общие сведения

Марка _____

Модель _____

Государственный регистрационный знак _____

Год выпуска _____ Количество мест в автобусе _____

Соответствие конструкции требованиям, предъявляемым к школьным автобусам _____

1. Сведения о владельце

Владелец _____
(наименование организации)

Юридический адрес владельца _____

Фактический адрес владельца _____

Телефон ответственного лица _____

2. Сведения о водителе автобуса

Фамилия, имя, отчество _____

Принят на работу _____

Стаж вождения категории D _____

3. Организационно-техническое обеспечение

Лицо, ответственное за обеспечение безопасности дорожного движения _____
назначено _____,

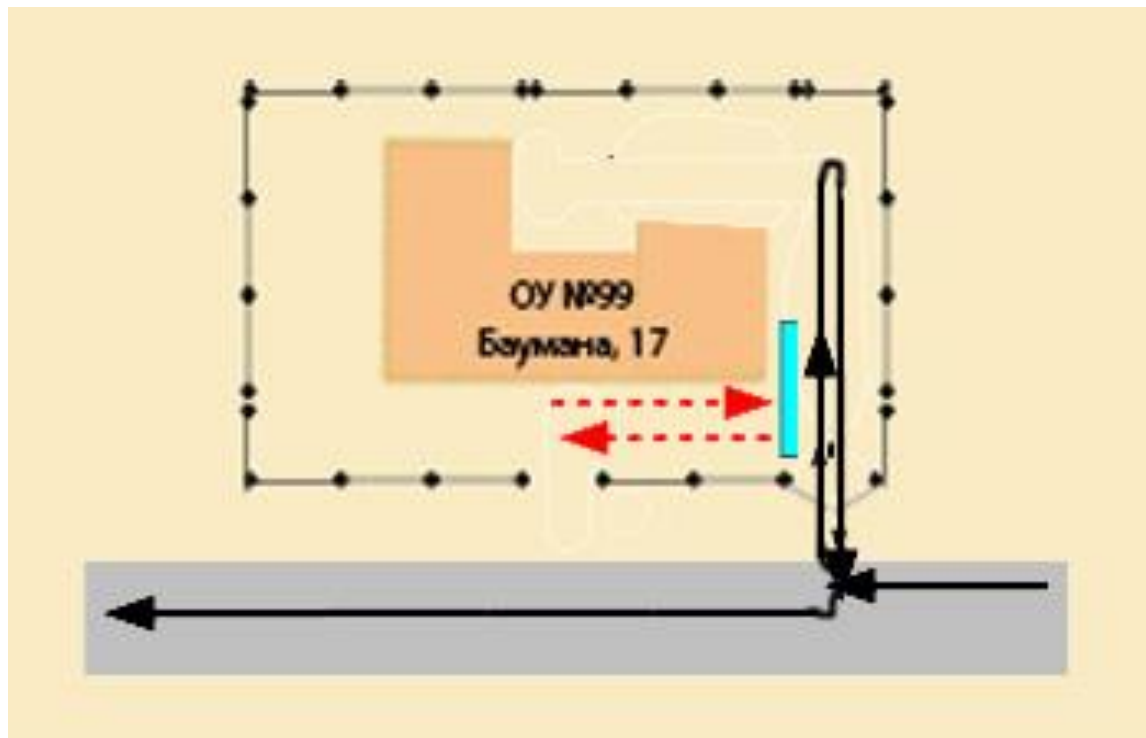
прошло аттестацию _____.




Дата последнего технического осмотра _____

Директор (руководитель)
образовательного учреждения _____
(подпись) (Ф.И.О.)

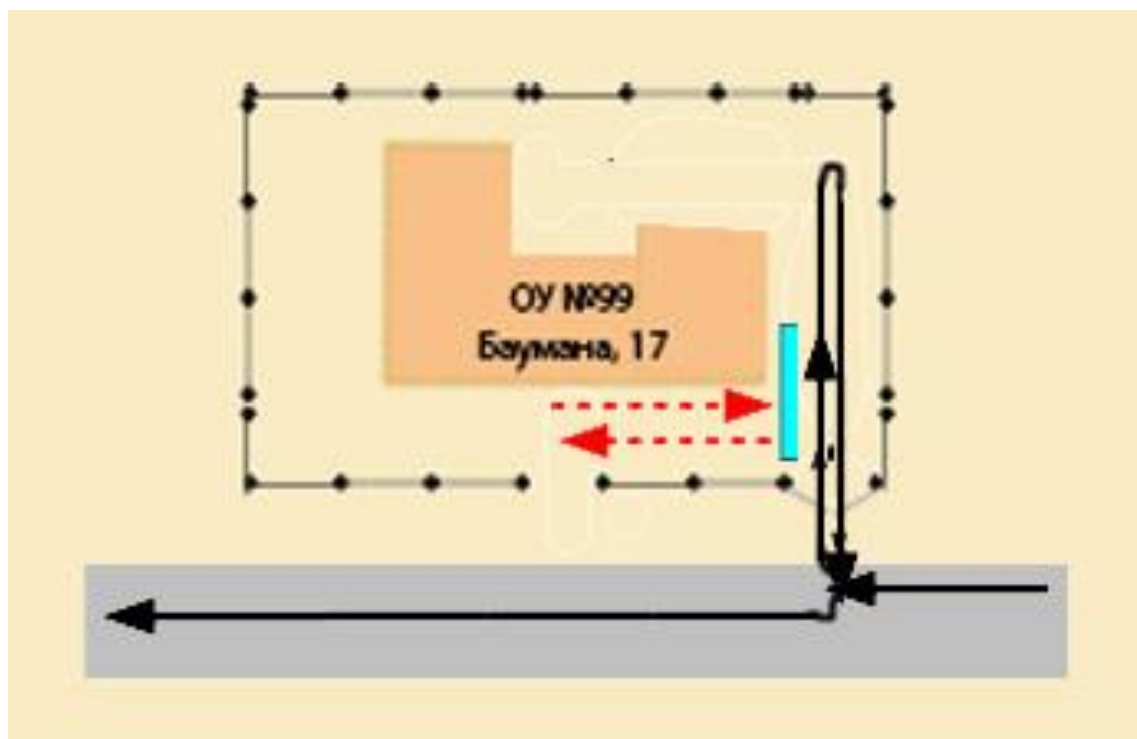
Руководитель организации,
осуществляющей перевозку детей
специальным транспортом
(автобусом) _____
(подпись) (Ф.И.О.)




2. Маршрут движения автобуса до образовательного учреждения



-  - движение школьного автобуса
-  - движение детей и подростков к месту посадки/высадки
-  - место посадки/высадки детей и подростков

3. Безопасное расположение остановки автобуса у образовательного учреждения








-  - движение школьного автобуса
-  - движение детей и подростков к месту посадки/высадки
-  - место посадки/высадки детей и подростков

III. Приложение

План-схема пути движения транспортных средств и детей (обучающихся, воспитанников) при проведении дорожных ремонтно-строительных работ вблизи образовательного учреждения



	ограждение образовательного учреждения и стоянки транспортных средств
	движение транспортных средств
	альтернативные пути обхода детьми мест проведения дорожных ремонтно-строительных работ вблизи образовательного учреждения
	пешеходное ограждение
	Знак дорожные работы