

УТВЕРЖДЕНА
постановлением Правительства
Свердловской области
от 11.02.2014 № 70-ПП
«О координации деятельности
в сфере формирования доступной
среды жизнедеятельности для
инвалидов и других маломобильных
групп населения на территории
Свердловской области»

Форма

УТВЕРЖДАЮ
директор
МАОУ
ГИМНАЗИЯ
№ 99
Т.А. Селукова
(подпись Ф.И.О.)
«07» июня 2024 года
(дата)
(М.П.)

ПАСПОРТ
доступности объекта социальной инфраструктуры
и предоставляемых на нем услуг

№ 3

«07» июня 2024 года

1. Общие сведения об объекте
- 1.1. Вид (наименование) объекта: МАОУ гимназия № 99
- 1.2. Полный почтовый адрес объекта: **620091, г. Екатеринбург, ул. Баумана, стр.17.**
- 1.3. Сведения о размещении объекта:
отдельно стоящее здание (количество этажей) 4 этажа, 5982,10 кв. м,
часть здания **нет** этаж (-а, -ей) (или на **нет** этаже), 0 кв. м,
наличие прилегающего земельного участка (да/нет) 4595,7 кв. м.
- 1.4. Год постройки здания **1952**, последнего капитального ремонта **2022**.
- 1.5. Дата предстоящих плановых ремонтных работ:
текущего **нет**, капитального **нет**.
- 1.6. Сведения об организации, расположенной на объекте:
- 1.6.1. Наименование организации, расположенной на объекте:
полное наименование (по учредительным документам): **Муниципальное автономное общеобразовательное учреждение гимназия № 99**
сокращенное наименование (по учредительным документам): **МАОУ гимназия № 99.**

Территориальный отраслевой исполнительный орган государственной власти Свердловской области –
Управление социальной политики
Министерства социальной политики Свердловской области № 23
(Управление социальной политики № 23)

07.06.2024

1.6.2. Юридический адрес организации, телефон, электронная почта: **620091, г. Екатеринбург, ул. Баумана, стр. 17, 8(343)227-17-99, gimnaziya99@eduekb.ru**

1.6.3. Основание для пользования объектом (оперативное управление, аренда, собственность): **оперативное управление.**

1.6.4. Форма собственности объекта (государственная (федеральная, региональная), муниципальная, частная): **муниципальная**

1.6.5. Вышестоящая организация (наименование): **Департамент образования Администрации города Екатеринбурга.**

1.6.6. Юридический адрес вышестоящей организации, телефон, электронная почта: **620014, г. Екатеринбург, проспект Ленина, 24а**

Контактный телефон учредителя: +7 (343) 304-12-51

Электронная приёмная учредителя: <https://екатеринбург.рф/справка/приемная#tab1>

2. Характеристика деятельности организации на объекте (по обслуживанию населения)

2.1. Сфера деятельности (социальная защита, занятость, здравоохранение, культура, образование, транспорт, информация и связь, физическая культура и спорт): **образование.**

2.2. Категории обслуживаемого населения по возрасту (дети, взрослые, все возрастные категории): **дети.**

2.3. Категории обслуживаемых инвалидов (инвалиды, передвигающиеся на креслах-колясках, инвалиды с нарушением опорно-двигательного аппарата, инвалиды с нарушением зрения, инвалиды с нарушением слуха, инвалиды с умственными нарушениями): **инвалиды с умственными нарушениями.**

2.4. Виды услуг: **образовательные.**

2.5. Форма оказания услуг (на объекте, с длительным пребыванием, с проживанием, на дому, дистанционно): **на объекте, дистанционно, на дому.**

2.6. Плановая мощность:

посещаемость (количество обслуживаемых граждан в день) **900**;

вместимость **550ч.**;

пропускная способность **1000**.

2.7. Участие в исполнении индивидуальной программы реабилитации или абилитации инвалида (ребенка-инвалида) (да/нет): **да.**

3. Состояние доступности объекта и предоставляемых на нем услуг

3.1. Путь следования к объекту пассажирским транспортом (описать маршрут движения с использованием пассажирского транспорта) **общественный транспорт (автобус), по улице Баумана, маршрут 80, 68, остановка «Бабушкина»,**

наличие адаптированного пассажирского транспорта к объекту **нет**.

3.2. Путь к объекту от ближайшей остановки пассажирского транспорта:

3.2.1. Расстояние до объекта от остановки транспорта **80** метров.

3.2.2. Время движения (пешком) **5-7** минут.

3.2.3. Наличие выделенного от проезжей части пешеходного пути (да/нет): **да**.

3.2.4. Перекрестки (нерегулируемые, регулируемые, регулируемые со звуковой сигнализацией, таймером, нет): **нет**.

3.2.5. Информация на пути следования к объекту (акустическая, тактильная, визуальная, нет): **нет**.

3.2.6. Перепады высоты на пути (съезды с тротуара) (нет/есть (описать)): **нет**, их обустройство для инвалидов, передвигающихся на креслах-колясках (нет/есть (описать)): **нет**.

3.3. Организация доступности объекта и предоставляемых на нем услуг для инвалидов¹

Номер строки	Категория инвалидов (вид нарушения)	Вариант организации доступности объекта и предоставляемых на нем услуг ²
1.	Все категории инвалидов и маломобильных групп населения ³	ДУ
2.	в том числе инвалиды:	
3.	передвигающиеся на креслах-колясках	Б
4.	с нарушением опорно-двигательного аппарата	ДУ
5.	с нарушением зрения	А
6.	с нарушением слуха	А
7.	с умственными нарушениями	ДУ

¹ С учетом СП 35-101-2001, СП 31-102-99.

² Указывается один из вариантов:

«А» (доступность всех зон и помещений (универсальная));

«Б» (специально выделенные для инвалидов участки и помещения);

«ДУ» (дополнительная помощь сотрудника, услуги на дому, дистанционно);

«Нет» (не организована доступность).

³ Указывается худший из вариантов ответа.

3.4. Состояние доступности основных структурно-функциональных зон объекта

Номер строки	Основные структурно-функциональные зоны объекта	Состояние доступности объекта для основных категорий инвалидов ⁴						Для всех категорий маломобильных групп населения ⁵
		К (для передвигающихся на креслах-колясках)	О (с нарушениями опорно-двигательного аппарата)	С (с нарушениями зрения)	Г (с нарушениями слуха)	У (с умственными нарушениями)		
1.	Территория, прилегающая к зданию (участок)	ДЧ	ДЧ	ДЧ	ДЧ	ДЧ	ДЧ	
2.	Вход (входы) в здание	ДП	ДП	ДП	ДП	ДП	ДП	
3.	Путь (пути) движения внутри здания, включая пути эвакуации	ДЧ	ДЧ	ДЧ	ДЧ	ДЧ	ДЧ	
4.	Зона целевого назначения здания (целевого посещения объекта)	ДЧ	ДЧ	ДЧ	ДЧ	ДЧ	ДЧ	
5.	Санитарно-гигиенические помещения	ДП	ДП	ДЧ	ДЧ	ДЧ	ДЧ	
6.	Система информации и связи (на всех зонах)	ДП	ДП	ДП	ДП	ДП	ДП	
7.	Пути движения к объекту (от остановки транспорта)	ДП	ДП	ДЧ	ДЧ	ДЧ	ДЧ	
8.	Все зоны и участки ⁵	ДЧ	ДЧ	ДЧ	ДЧ	ДЧ	ДЧ	

4 Указывается:

ДП – Доступно полностью (доступность для всех категорий инвалидов и других маломобильных групп населения);

ДЧ – Доступно частично (доступность мест целевого назначения для отдельных категорий инвалидов);

ДУ – Доступно условно (организация помощи сотрудниками организации или иной альтернативной формы обслуживания (на дому, дистанционно, иное));

нет – недоступно (не предназначен для посещения инвалидами и другими маломобильными группами населения).

5 Указывается худший из вариантов ответа.

3.5. Итоговое заключение о состоянии доступности объекта и предоставляемых на нем услуг: Доступно частично для всех основных категорий инвалидов.

4. Управленческое решение

4.1. Рекомендации по адаптации основных структурно-функциональных зон объекта:


Номер строки	Основные структурно-функциональные зоны объекта	Рекомендации по адаптации объекта (вид работы) 6		
		не нуждается (доступ обеспечен)	рекомендации по адаптации, ремонт (текущий, капитальный), оснащение оборудованием	индивидуальное решение с техническими средствами реабилитации
1.	Территория, прилегающая к зданию (участок)	Не нуждается		
2.	Вход (входы) в здание	Не нуждается		
3.	Путь (пути) движения внутри здания, включая пути эвакуации			Установка пандусов на запасных выходах
4.	Зона целевого назначения здания (целевого посещения объекта)	Не нуждается		
5.	Санитарно-гигиенические помещения	Не нуждается		
6.	Система информации и связи (на всех зонах)	Не нуждается		
7.	Пути движения к объекту (от остановки транспорта)	Не нуждается		
8.	Все зоны и участки	Не нуждается		


6 Указываются конкретные рекомендации по каждой структурно-функциональной зоне.


4.2. Период проведения работ: до 2030 года
в рамках исполнения (указать наименование программы или плана мероприятий по адаптации основных структурно-функциональных зон объекта): в рамках плана индивидуального решения по устранению отсутствия технической оснащённости.

4.3. Ожидаемый результат (по состоянию доступности объекта) после выполнения работ по адаптации основных структурно-функциональных зон объекта: после выполнения работ будут доступны запасные выходы инвалидов категории К.

5. Паспорт доступности объекта социальной инфраструктуры и предоставляемых на нем услуг (далее – Паспорт доступности объекта) разработан комиссией по проведению обследования и паспортизации объекта социальной инфраструктуры и предоставляемых на нем услуг (далее – Комиссия):

Председатель Комиссии:  / Т.А. Селукова
(подпись/Ф.И.О.)

Члены Комиссии:  / Н.В. Фуртикова
(подпись/Ф.И.О.)

 / Е.И. Гвоздева
(подпись/Ф.И.О.)

6. Копия Паспорта доступности объекта направлена 07.06.2024 в управление социальной политики № 2

(наименование территориального отраслевого исполнительного органа государственной власти Свердловской области – управления социальной политики Министерства социальной политики Свердловской области)

для размещения информации о состоянии доступности объекта социальной инфраструктуры и предоставляемых на нем услуг для инвалидов и других маломобильных групп населения Свердловской области в автоматизированной информационной системе «Доступная среда Свердловской области» в информационно-телекоммуникационной сети «Интернет».

ДОКУМЕНТ ПОДПИСАН
ЭЛЕКТРОННОЙ ПОДПИСЬЮ

СВЕДЕНИЯ О СЕРТИФИКАТЕ ЭП

Сертификат 376304230083447847618637456882370283188412430269

Владелец Селукова Татьяна Алексеевна

Действителен с 15.04.2024 по 15.04.2025